


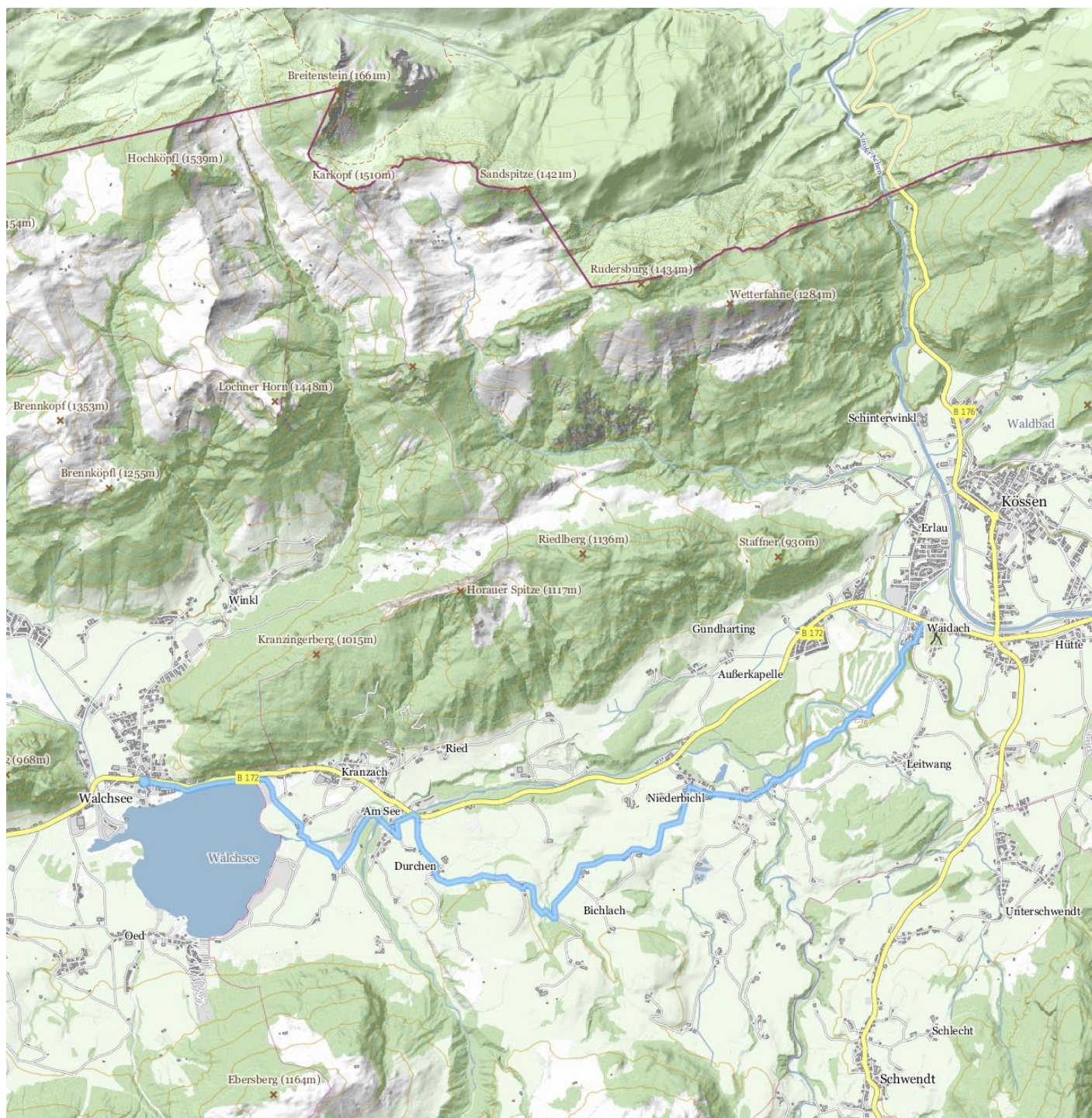


Nach Walchsee über Bichlach


Höhenmeter bergauf
184 m


Höchster Punkt
699 m


Streckenlänge
8,7 km



Nach Walchsee über Bichlach

Information

Höhenmeter bergab	112
Ausgangspunkt	Ortsteil Waidach Kössen
Endpunkt	Ortszentrum Walchsee
Wegbeschaffenheit	Asphalt
Schwierigkeit	leicht / Wanderweg

Routentyp

Familienwanderung

Gütesiegel

Tiroler Bergwege-Gütesiegel

Kontakt

Name	Tourismusverband Kaiserwinkl
Strasse / Hausnummer	Postweg 6
Postleitzahl	6345
Ort	Kössen
Telefon	+43(0)501 100
E-Mail	Info@kaiserwinkl.com
Homepage	www.kaiserwinkl.com

Beschreibung

Vom Ortsteil Waidach (Hotel Waidachhof) in südwestlicher Richtung, vorbei am Brennerwirt. Nach nur einigen Metern rechts der Markierung zur Kaiserwinkl Golfanlage folgen, auf ebener Verbindung, bis zum Hotel Riedl. Auf halber Strecke besteht die Möglichkeit, links abzuzweigen und über Leitwang (Weg Nr. 12) zurück nach Kössen zu wandern. Vor dem Hotel Riedl links, der Straßenbezeichnung "Oberbichlach" folgend, leicht ansteigend, geht es vorbei an den Bauernhöfen Vorderauk und Hiterauk, Lehenhof, in den Ortsteil Durchen zum Hof Huttenbichl und weiter am Bauringerhof vorbei nach Walchsee-Kranzach.