





Hochberggrunde


Höhenmeter bergauf
194 m

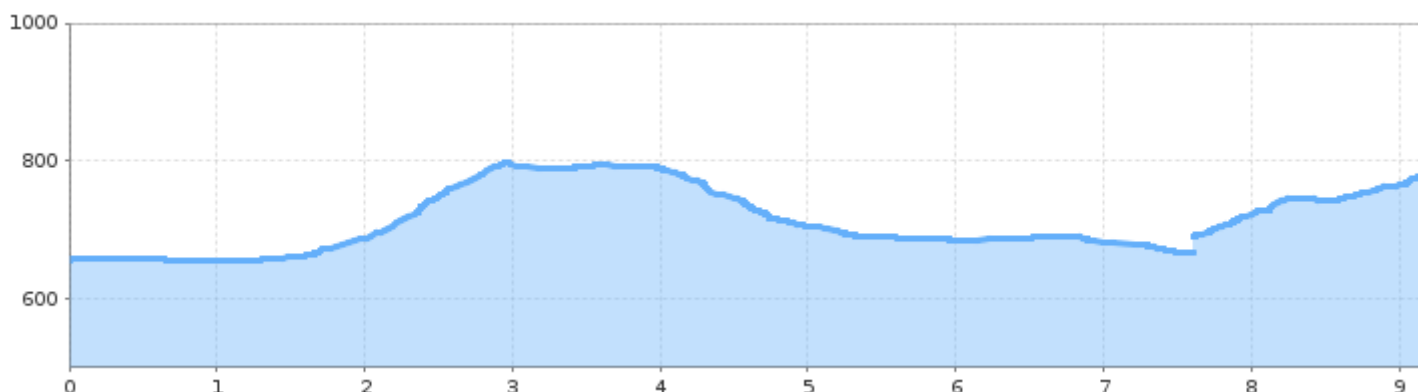

Höchster Punkt
804 m


Streckenlänge
7,6 km


Gehzeit / Gesamt
2:30 h



Hochbergrunde



Information

Ausgangspunkt	Dorfzentrum
Endpunkt	Dorfzentrum
Wegbeschaffenheit	Asphalt
Schwierigkeit	leicht / Wanderweg

Routentyp

- Rundwanderung
- Familienwanderung

Kontakt

Name	Tourismusverband Kaiserwinkl
Telefon	0 501 100

Beschreibung

Start: Infobüro Walchsee in westlicher Richtung bei der Pizzeria links dem Wanderweg folgend bis zur Hauptstraße und weiter zum Sparmarkt. Hier links der Straße folgend bis Parkplatz Lippenalm, weiter rechts über Hochberg bis Ortsteil Durchholzen (Alpenhof). Zurück zum Ausgangspunkt mit dem öffentlichen Bus oder zu Fuß der Hauptstraße folgend bis zur rechten Wegabzweigung Richtung Amberg / Ortsteil Öd zurück zum Ausgangspunkt.

Kürzere Variante: am Hochberg rechts den Wegweiser folgend über Köckenhof bis zum Amberg.

 Impressionen

